

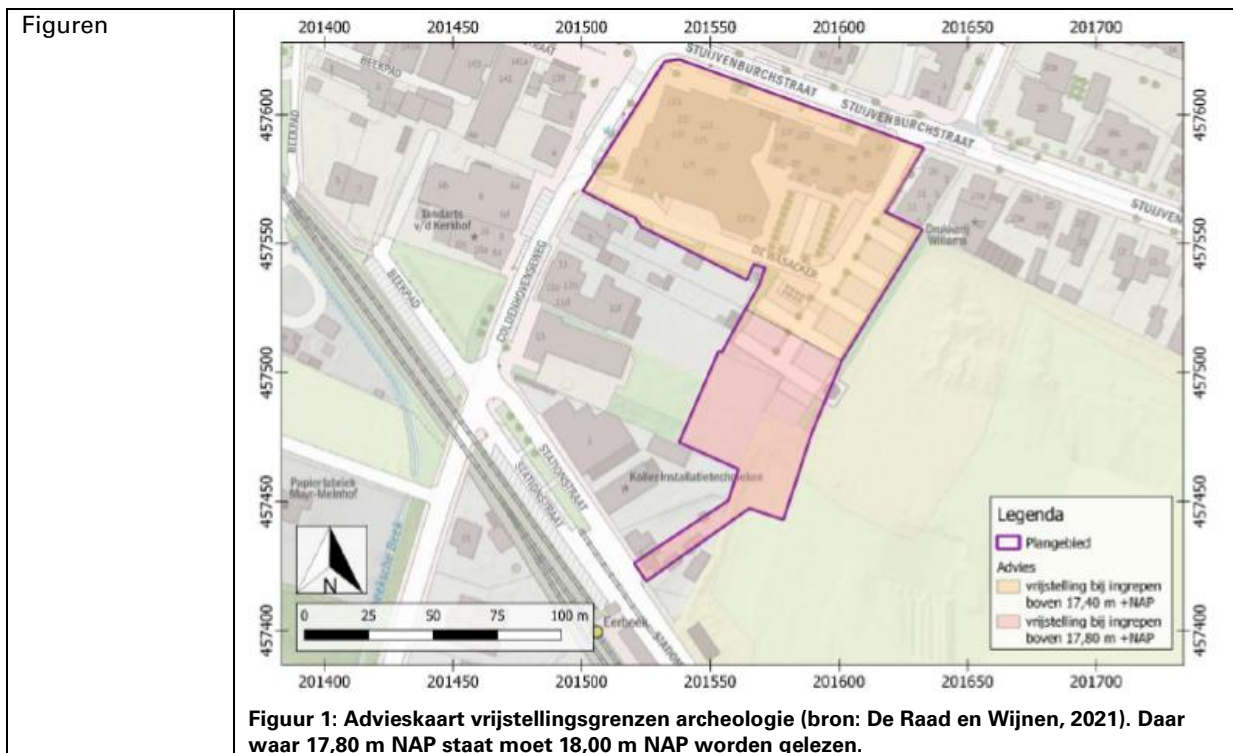


selectiebesluit	Plangebied	Stuijvenburchstraat	 Gemeente Brummen
	Plaats	Eerbeek	
EER	Type onderzoek	Bureau- en verkennend booronderzoek	
	Uitvoerder	Laagland Archeologie	
Rapport	Raad, J. de & J. van Wijnen, 2021. <i>Bureauonderzoek en Inventariserend veldonderzoek - verkennende fase Stuijvenburchstraat te Eerbeek, gemeente Brummen (GD)</i> . Laagland Archeologie Rapport 569. Almelo. OM 4933016100 Versie: concept, 01-2021		
Beoordeling	Het rapport is goed leesbaar opgesteld en bevat alle onderdelen van een degelijk conceptrapport. Na verwerking van de opmerkingen in de geannoteerde versie (zie bijlage) kan het rapport definitief worden gemaakt.		
Selectiebesluit	<p>Op basis van het archeologisch onderzoek kan worden geconcludeerd dat het potentiële archeologische niveau op meerdere plekken in het plangebied intact is en dat de kans op het aantreffen van archeologische sporen en/of vondsten hoog wordt ingeschat vanaf de dieptes waarop de bodem intact is.</p> <p>Laagland Archeologie adviseert derhalve in twee advieszones (zie figuur 1) een proefsleuvenonderzoek als vervolgstap, tenzij bodemingrepen binnen die zones beperkt blijven tot respectievelijk 17,40 m NAP (noordelijk deel) of 18,00 m NAP (zuidelijk deel). Dit komt neer op 110-150 cm -Mv in het noordelijk deel en 80-130 cm -Mv in het zuidelijk deel.</p> <p>De gemeente Brummen onderschrijft dit advies, vooropgesteld dat de informatie m.b.t. de voorgenomen bodemingrepen in het bureauonderzoek correct zijn en niet zullen veranderen, d.w.z. ontgraving tot 95 cm -Mv ter plaatse van de uit te breiden bebouwing en tot 75 cm -Mv ter plaatse van de uit te breiden verharding (parkeerplaatsen).</p>		
Consequenties vervolgproces	<p>Indien de bodemingrepen in de noordelijke advieszone beperkt blijven tot 17,40 m NAP en in de zuidelijke advieszone tot 18,00 m NAP kan het plangebied worden vrijgegeven voor wat betreft archeologie, verder onderzoek is dan niet noodzakelijk in het kader van dit bestemmingsplan en/of een toekomstige omgevingsvergunning. Indien de plannen wijzigen en deze grenzen alsnog overschreden gaan worden – wat getoetst dient te worden bij de aanvraag van een omgevingsvergunning – dan is alsnog een proefsleuvenonderzoek benodigd, waarvoor een door de gemeente Brummen goedgekeurd Programma van Eisen (PvE) opgesteld dient te worden alvorens het onderzoek kan plaatsvinden.</p> <p>Aangezien de archeologische verwachting hoog blijft dienen er in het bestemmingsplan twee zones met archeologische dubbelbestemmingen opgenomen te worden. Op basis van het uitgevoerde onderzoek dienen deze dubbelbestemmingen de begrenzingsen te krijgen van de advieszones in figuur 1 en vrijstellingsgrenzen te krijgen van respectievelijk 17,40 m NAP en 18,00 m NAP. Dit selectiebesluit dient toegevoegd te worden aan de bijlagen van het bestemmingsplan en in de toelichting ervan dient naar het selectiebesluit te worden verwezen.</p> <p>Indien er in vrijgegeven zones onverhoopt toch vondsten worden gedaan of vermoed tijdens de graafwerkzaamheden geldt wel de formele meldingsplicht bij de gemeente Voorst, conform de Erfgoedwet. Hiervoor kunt u direct contact opnemen met H.G. Pape-Luijten (regio-archeoloog Stedendriehoek) op 06-11707200 of h.pape@apeldoorn.nl.</p>		

selectiebesluit	Plangebied	Stuijvenburchstraat	 Gemeente Brummen
	Plaats	Eerbeek	
EER	Type onderzoek	Bureau- en verkennend booronderzoek	
	Uitvoerder	Laagland Archeologie	



Behandeld door	H.G. Pape-Luijten, Regio-archeoloog Stedendriehoek
Datum	14-06-2021
Bijlage	Geannoteerde versie van De Raad en Van Wijnen, 2021
Paraaf	