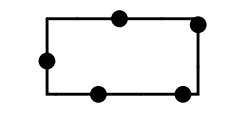



Plangebied

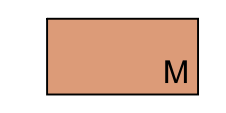


Plangebiedgrens

Bestemmingen



Groen

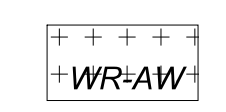


Maatschappelijk



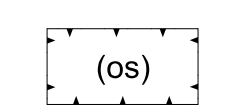
Verkeer - Verblijfsgebied

Dubbelbestemmingen



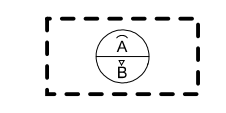
Waarde - Archeologie waardevol

Functieaanduidingen



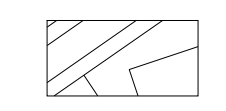
ontsluiting

Maatvoeringaanduidingen



maximum goothoogte (m), maximum bouwhoogte (m)

Verklaringen



bestaande bebouwing en kadastrale ondergrond

gemeente Brummen

kenmerk 16.008576

Bestemmingsplan Zorgcluster Philadelphia

Gemeente Brummen
 NL.IMRO.0213.BPBRELZ120002-on01

projectnr. BRO:	211x08179	status:	vastgesteld	wijziging:	26-04-2016 / ADV
projectnr. EP:	EP_RO-2006_122	concept:	dd-mm-jjjj / tek	wijziging:	31-05-2016 / ES
schaal:	1:1000	voorontwerp:	dd-mm-jjjj / tek	wijziging:	19-07-2016 / ES
formaat:	A2	ontwerp:	07-09-2016 / ADV	laatste wijziging:	01-11-2016 / ES
deelplan:		vastgesteld:	01-11-2016 / ES	bestandsnaam:	IDN.dgn